

ФЕДЕРАЛЬНОЕ АГЕНСТВО КАДАСТРА ОБЪЕКТОВ НЕДВИЖИМОСТИ
ФГУП «РОСТЕХИНВЕНТАРИЗАЦИЯ»
ТУЛЬСКИЙ ФИЛИАЛ

ТЕХНИЧЕСКИЙ ПАСПОРТ

на Автодорога

(сооружения дорожного хозяйства)

Адрес (местоположение):

Тульская область, г. Новомосковск, ст. Маклец от базы мехколонны № 22 до трассы
Новомосковск - Венев

Инвентарный номер	70:424:001:003057280:7001:20000
Реестровый номер	010606:001:003057280:7001:20000
Кадастровый номер	Сведения о кадастровом номере на единое землепользование отсутствуют
Предыдущий кадастровый номер	

Паспорт составлен по состоянию на « 01 » июля 200 6 г.
(указывается дата обследования объекта учета)

I. Сведения о принадлежности

Дата записи	Субъект права: для граждан – фамилия, имя, отчество, паспорт-серия, номер; для юридических лиц – наименование по уставу.	Документы, подтверждающие право собственности (владения и пользования), с указанием, кем, когда и с каким номером выданы	Доля (часть, литера)	Вид права	Учет запретов и арестов
1	2	3	4	5	6
01.06.2006г.	Открытое акционерное общество «Российские железные дороги»	<p>Сводный передаточный акт на имущество и обязательства федерального железнодорожного транспорта от 30.09.2003г., утвержденный распоряжением Минимущества России, ФЭК России и МПС России от 30.09.2003г. № 5457-р/6-р/884-р.</p> <p>Приложение №3 перечень объектов, не подлежащих передаче в уставной капитал ОАО «Российские Железные Дороги» в составе имущественного комплекса Федерального государственного Унитарного предприятия «Московская железная дорога».</p> <p>Приложение №4 перечень обременений (ограничений) имущества, включенного в состав имущественного комплекса Федерального государственного унитарного предприятия «Московская железная дорога».</p> <p>Приложение №144 к Сводному передаточному акту на имущество и обязательства организаций федерального железнодорожного транспорта, передаваемых в качестве вклада в уставной капитал ОАО «Российские Железные Дороги», передаточный акт от 30.09.2003г. на имущество и обязательства Федерального государственного унитарного предприятия «Московская железная дорога».</p> <p>Свидетельство о государственной регистрации права от «16» марта 2004 года 71-АА №405438</p>	<p>Лит. 4 L=338,8 м , данный литер зарегистрирован по особому порядку в составе: сооружение – производственно – технологический комплекс Механизированной колонны № 22 Специализированного мостового треста - филиала ОАО « Российские железные дороги », в составе: Здания S общ.=3190,3 м²; S =2831 м² проезды, пути и дорожные покрытия протяженностью 0,339 км; По данным инвентаризации 01.06.2006г. изменена литеровка I</p>	Собствен.	

II. Общие сведения

№№ п.п.	Наименование	Ед. измер.	Кол-во
1	2	3	4
1	Весь проезд:		
	длина	п.м	339
	ширина (средняя)	п.м	4,70
	площадь	м ²	1593
2	Проезжая часть:		
	ширина (средняя)	п.м	4,70
	площадь	м ²	1593
	преобладающий тип покрытия		Железобетонные плиты
3	Тротуары:		
	а) по четной стороне:		
	длина	п.м	
	ширина	п.м	
	площадь	м ²	
	преобладающий тип покрытия		
	б) по нечетной стороне:		
	длина	п.м	
	ширина	п.м	
	площадь	м ²	
	преобладающий тип покрытия		
4	Зеленые насаждения		
	а) газоны и цветники	м ²	
	б) линейные уличные посадки:		
	деревьев по четной стороне	шт.	
	деревьев по нечетной стороне	шт.	
	кустарников по четной стороне	п.м.	
	кустарников по нечетной стороне	п.м.	
5	Трамвайные пути:		
	однопутные	п.м.	
	двухпутные	п.м.	
6	Трубы под проездом:		
	железобетонные	шт.	
	металлические круглые	шт.	
	каменные		
	деревянные	шт.	
7	Лестничные спуски	шт.	
8	Подпорные стенки (длина)	п.м.	
9	Дамбы и насыпи (длина)	п.м.	
10	Плотины (длина); мосты/путепроводы	п.м.; шт.	
11	Набережные:		
	длина	п.м.	
	площадь	м ²	
12	Водосточная сеть:		
	длина	п.м.	
	количество колодцев	шт.	

IV. Элементы улицы (проезда), площади, набережной, берегоукрепительных сооружений, плотин, дамб и стоимость (руб.)

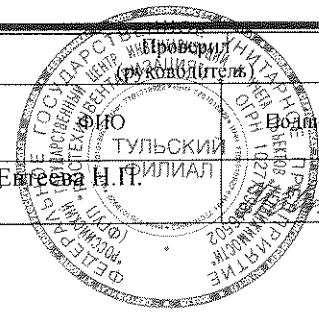
Наименование	Год постройки	Материалы и конструкция элемента	№ сборника	№ оценочной таблицы	Измеритель	Длина, км	Стоимость измерителя по таблице, руб.	Категория рельефа местности	Средняя ширина проезжей части/земляного полотна, м	Объем земляных работ по таблице, тыс. м ³	Объем земляных работ фактический, тыс. м ³	Поправки				Стоимость измерителя с поправками, руб.	Восстановительная стоимость на 1969 г.	Восстановительная стоимость на 1991 г. с коэффиц. 1,01; 1,15; 1,02; 1,60	Износ в %	Действительная стоимость, руб.	Остаточная стоимость, руб.
												на ширину дорожной одежды	на ширину земляного полотна	на наличие твердого основания для дорог с ш/б покрытием	на объем земляных работ [+ 1380 x (гр.13- гр.12)]						
2	3	4	5	6	7	8	9	10	11	12	13	14	15	16	17	18	19	20	21	22	23
Автодорога	1977	железобетонные плиты	11	2	км	0,339	104000	I	4,7	-	-	-	-	-	-	104000	35256	66830	50	33415	

Перечень прилагаемых документов

№ документа	Наименование документа	Масштаб	Количество листов	Примеч.
1	2	3	4	5
1	план	1 : 500	1	

Отметки об обследованиях

Дата выполнения работ	Исполнители			Проверил (руководитель группы)		Проверил (руководитель)
	Должность	ФИО	Подпись	ФИО	Подпись	
01.06.2006г.	инженер	Уварова Н.В.	<i>[Подпись]</i>	Шумилина В.П.	<i>[Подпись]</i>	Евгеева Н.П.



посылае ГСМ

100

270

л. 3390

л. 339.0

Госкомзем

1) Сведения (документы) об отводе зем. участ

№ пр. 07.06.06

В площадь зем. участка № _____ вкл

самовольнозанятая земля площадью _____ м

Дата 01.07.06 Подпись Сварова

№ документа	№ документа	№ документа
70.424.001.003.054280.7001.20000		
Тульская обл. г. Новомосковск, ст. Москва от базы железнодорожной станции Новомосковск - Венев 500 по адресу № 01.07.06.		
Дата	Вид	Подпись
08.10.06г.	инженер	Зварова Н.В.
12.10.06г.		Ильинская
12.10.06г.		Битеева Н.П.

Авто трасса
Новомосковск - Венев


Примечание

1) Сведения (документы) об отводе зем. участка:
 не предоставляются


В площадь зем. участка S= _____ входит
 самовольнозанятая земля площадью _____ м²

Дата 01.07.06г. Подпись Зварова

Пронумеровано, пронумеровано и
скреплено печатью
на 77 листах
Директор
Губинского филиала ФГУП
«Ростехинвентаризация»
Е. И. Кузьмина
г.



Сделано в России



Обложка "Дело", 280 г/м² (арт. О 280)
ТУ 5456-003-68964330-2004
СЭЗ № 43.52.02.950.П.000009.03.04
ИП Братухина Т. Е.
610011, г. Киров, ул. Подгорная, д. 2.
Телефон (8332) 58-02-11.
Срок годности не ограничен.
Особых условий хранения
и транспортировки не требуется.